

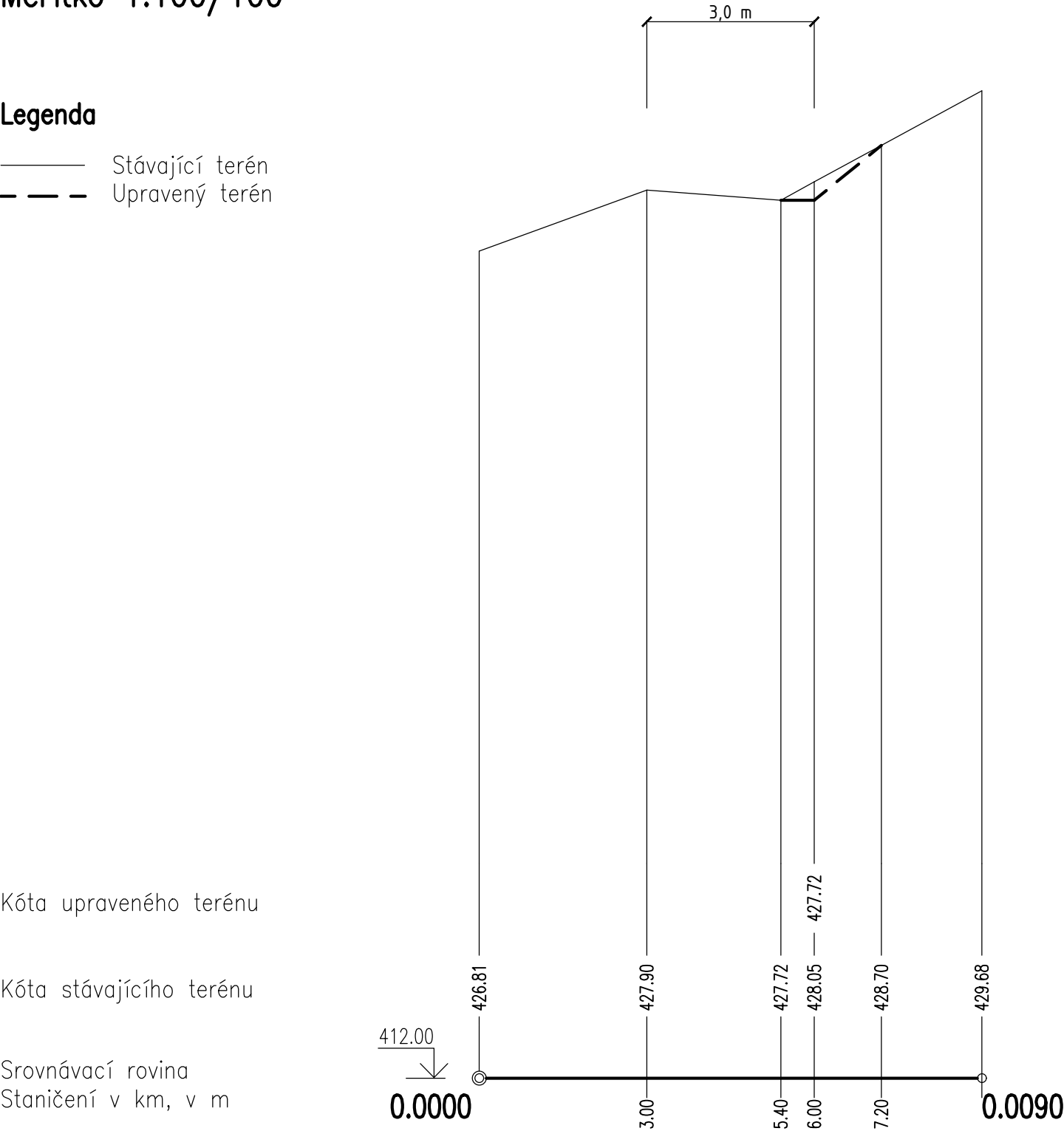
Katastrální území
Druh povrchu
Vzdálenost směrových lomů

Doubí u Karlových Var		
Les	Lesní pěšina	Les
9.00		

ROZŠÍŘENÍ LESNÍ PĚŠINY
ŘEZ 5–5
Měřítko 1:100/100

Legenda

- Stávající terén
- - - Upravený terén








Kóta upraveného terénu

Kóta stávajícího terénu

Srovnávací rovina
Staničení v km, v m

5				
4				
3				
2				
1	ČISTOPIS – PROVÁDĚNÍ STAVBY	1.7.2025	P. JANOUŠEK	
0	ČISTOPIS – POVOLENÍ STAVBY	26.3.2025	P. JANOUŠEK	
ZMĚNA Č.	POPIS ZMĚNY	DATUM	KONTROLOVAL	PODPIS

VYPRACOVAL	KONTROLOVAL	ZODP. PROJ.	HIP	 <div>Ing. Jan ŠINTÁK - I.P.R.E. autorizovaná projekční a inženýrská kancelář 362 14 Kolová 2 IČO: 11386096, DIČ: CZ5809181037 tel.: +420 353 228 222, fax.: +420 353 232 751 ® Držitel certifikátu ISO 9001</div>		
J. KORČMAROŠ	P. JANOUŠEK	Ing. J. ŠINTÁK	Ing. J. ŠINTÁK			
						
MĚSTSKÝ ÚŘAD LOKEČ, K.VÁRY		STAVEBNÍ ÚŘAD MÚ SOKOLOV-OŽP				
INVESTOR: KARLOVARSKÝ KRAJ				FORMÁT	A3	ČÍSLO PARÉ
STAVBA: PROJEKTOVÉ PRÁCE 1.ETAPY REVITALIZACE VOLNOČASOVÉHO AREÁLU SVATOŠSKÉ ÚDOLÍ II				ÚČEL	DSJ	
				DATUM	11/2023	
				MĚŘÍTKO	1 : 100/100	
				KÓTOVÁNO V	m	
OBSAH: DOKUMENTACE PRO POVOLENÍ A PROVÁDĚNÍ STAVBY				Č.ZAKÁZKY	04-09/2023	D.1.1.01.4.9.5.
				Č.VÝKRESU		
ŘEZ 5-5						